



2016 杭州·云栖大会
THE COMPUTING CONFERENCE

AMAP INSIDE

——互联网世界底图

童遥
高德开放平台 总经理

2016
The Computing Conference

主办单位:

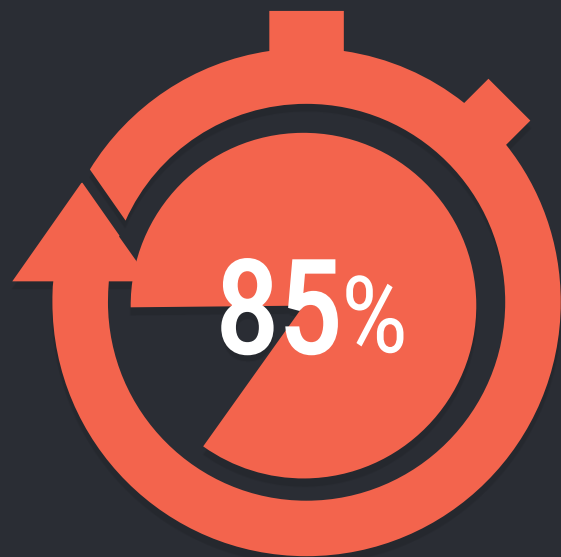


Alibaba Group
阿里巴巴集团

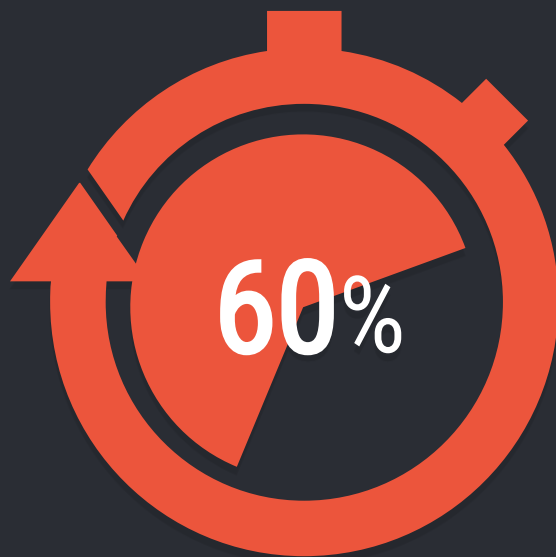
战略合作伙伴:



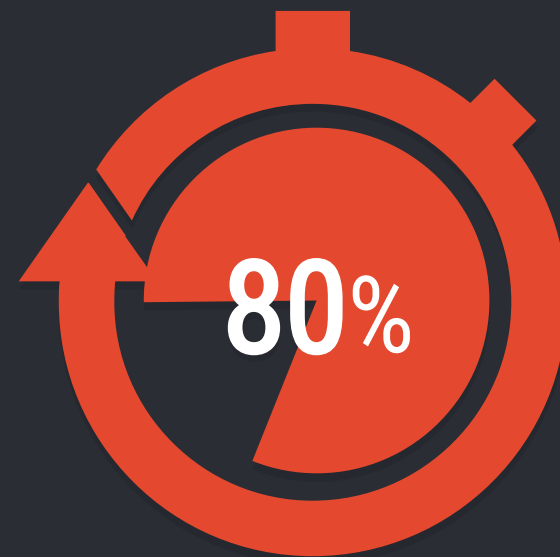
与行业用户共享LBS能力



车行App
提供地图、导航和路径规划服务



外卖APP
提供地图和定位服务



主流社交应用
提供精准位置和搜索功能

目前**10**部手机中有**9**部在使用高德的位置服务

14年专注位置服务

最专业的地图数据生产商

5700万个POI


超400种道路属性信息

超200万公里、
360城市实时路况数据

650万公里导航道路数据
可绕行赤道160圈

超7500平方公里
三维模型数据

在线化数据生产平台



POI用户反馈**30分钟**快速纠错

高速公路、桥梁、隧道等**1天内**更新、制作、上线

道路封闭、施工、交通事故等动态数据**分钟级**快速发布

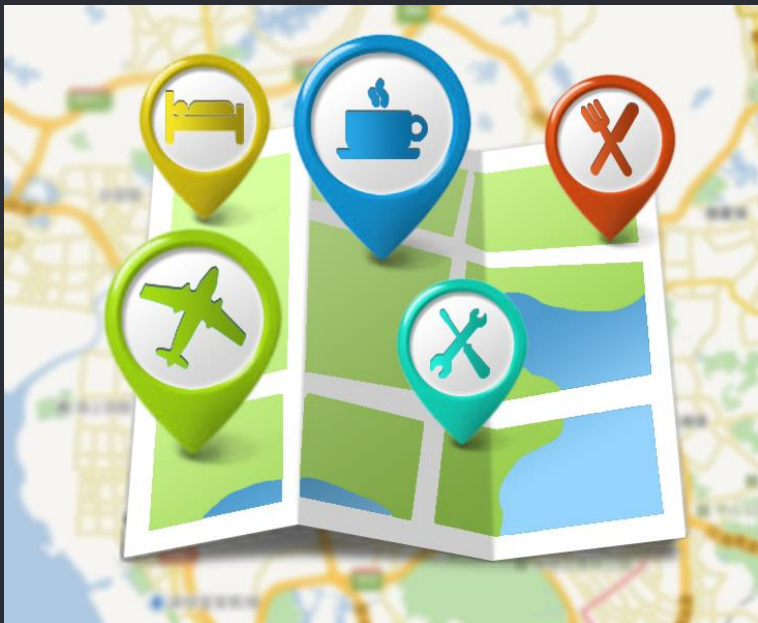
30万移动应用的共同选择

每月有9亿+设备在使用高德位置服务




移动互联网加速器

共建互联网基础设施建设



智能位置服务 实现场景



位置大数据 赋能行业

智能定位

多源混合定位&全境一体化



移动端定位



移动终端



车联终端



智能终端



浏览器



为市场上**98%**的智能安全
设备提供定位能力

高精地图

智能数据生产&室内地图



三维路口实景图



西直门桥



雍和宫桥

- ◆ 覆盖全国 1300+ 室内建筑
- ◆ 覆盖主流一二线城市
- ◆ 商超、交通、旅游.....类型丰富

精准路径规划及导航

权威实时路况&个性化导航



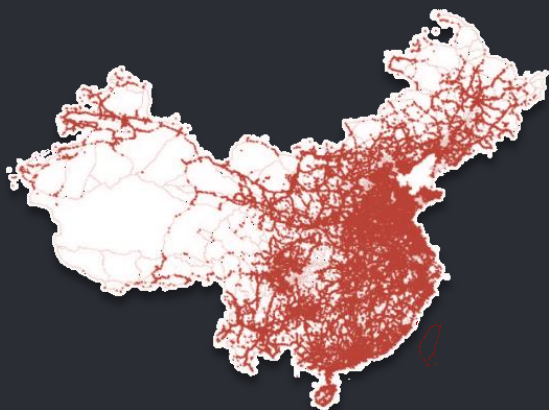
40%

移动终端里程覆盖



38%

日均百万的固定式
车载里程覆盖



各地交警入驻 30+

交通广播入驻 20+

实时路况城市 360+



出租车数据



众包数据



云狗



两客一危



交通事件



摄像头



流量线圈



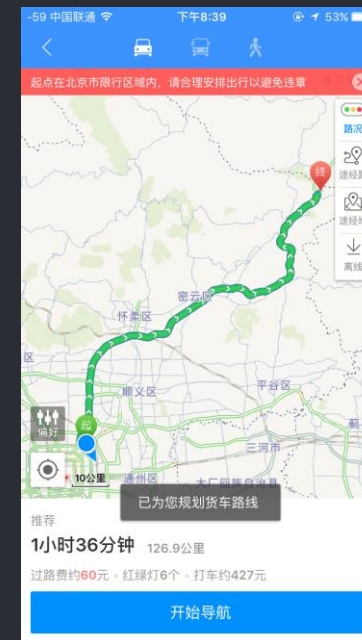
红绿灯



ETC



公共交通



货车导航

移动互联网的基础能力

助力各行业实现服务场景

出行



本地



O2O到店



O2O到家



位置社交



轨迹纠偏



位置大数据



阿里巴巴

+



高德

+



开放平台&三方应用

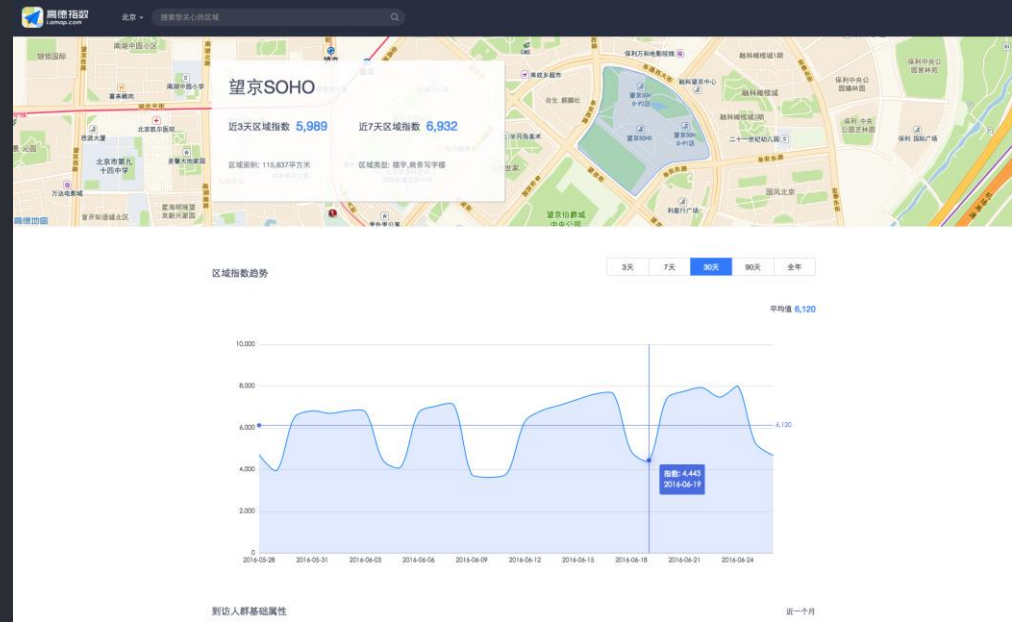
位置大数据

精细·宏观



用户画像 人地关系 消费能力 基础属性 喜爱偏好 驾驶习惯

个性化的LBS标签



位置大数据助力决策

AMAP INSIDE

为行业用户提供有力支撑



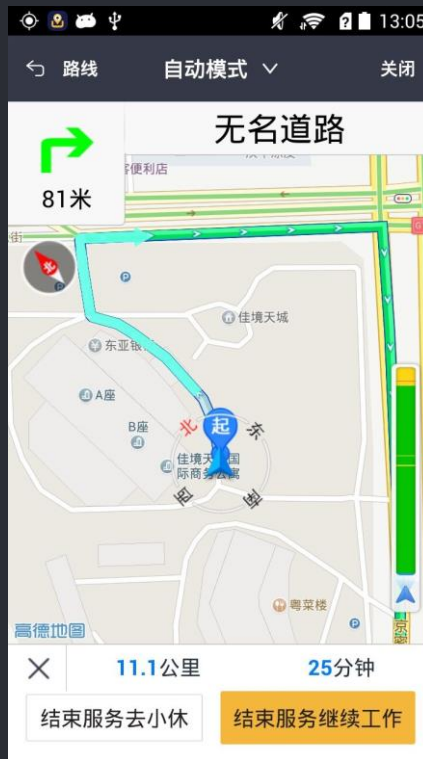
- 共享出行
 - 智能路径规划&精准导航
 - 地理围栏&骑行导航
- 位置大数据
 - 个性化场景推送
 - 处境感知
 - 相似推荐

共享出行

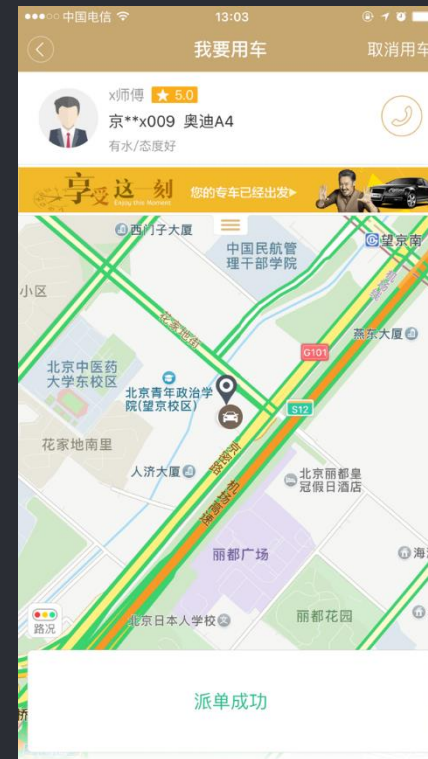
智能路径规划&精准导航



智能路径规划计算费用



精准导航，实时路况躲避拥堵



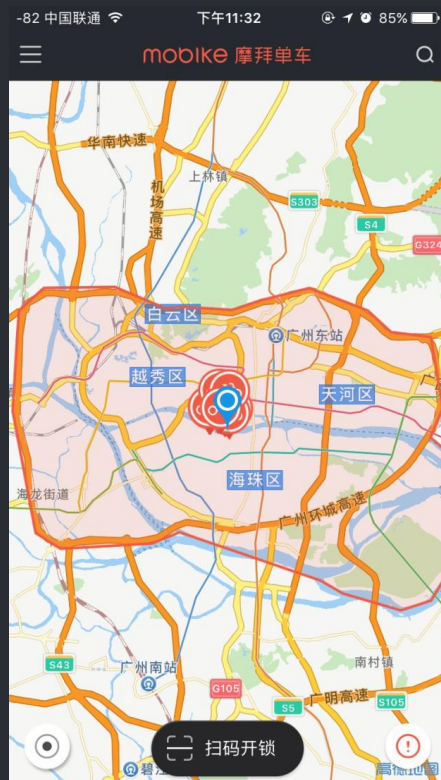
附近派单&推荐上车地点

共享出行

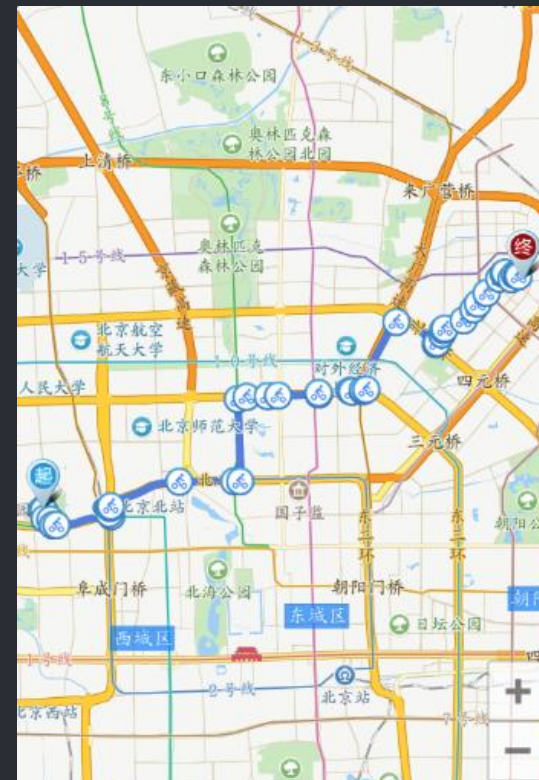
地理围栏&骑行导航



附近功能



服务地理围栏



骑行导航

位置大数据

个性化场景推送




媒体时间

用户属性

位置变化

状态场景



碎片时间



特定场景

位置大数据

处境感知



处境感知：智能判断场景和运动状态

位置大数据

相似推荐

通过大数据矩阵挖掘
用户真实画像



行为用户

用户在网易云音乐上有用户行为
(听周杰伦并给Justin Bieber点过赞)

发现相似用户
Find Consumers

用户不同，画像相似

女性
白领
有车
自有住房
爱打扮



相似用户

和行为用户有着相似的用户画像
(推荐Justin Bieber给他)

通过高德画像体系
助力第三方合作伙伴
发掘
相似用户及推荐场景

AMAP INSIDE 共创新篇章



20 The
16 Computing
Conference
THANKS

